












# ZMĚNA Č. 1 ÚP NOVÁ VES

## LEGENDA:

-  HRANICE ÚZEMÍ ŘEŠENÉHO ZMĚNOU Č. 1
-  NÁVRH PLOCHY BYDLENÍ
-  HRANICE ZASTAVĚNÉHO ÚZEMÍ
-  HRANICE ZASTAVITELNÝCH PLOCH
-  HRANICE PLOCH S ROZDÍLNÝM ZPŮSOBEM VYUŽITÍ
-  OCHRANNÉ PÁSMO SILNICE
-  VODOVOD
-  ČÍSELNÉ OZNAČENÍ NAVRŽENÉ LOKALITY
-  OZNAČENÍ VYUŽITÍ PLOCH

ŘEŠENÉ LOKALITY SE NACHÁZEJÍ V CHKO BLANSKÝ LES - III. ZÓNA.

ŘEŠENÉ LOKALITY SE NACHÁZEJÍ V NATUŘE 2000 - EVROPSKY VÝZNAMNÁ LOKALITA.

ŘEŠENÉ LOKALITY SE NACHÁZEJÍ V OCHRANNÉM PÁSMU VZLETOVÉHO PROSTORU.

## Změna č. 1 ÚP Nová Ves

ČÁST: ODŮVODNĚNÍ

KOORDINAČNÍ VÝKRES

**PROJEKTOVÝ ATELIÉR AD s.r.o.**  
**ING. ARCH. JAROSLAV DANĚK**



RAZÍTKO A PODPIS:

HUSOVA 4, Č. BUDĚJOVICE, 370 01, TEL. 387 312 514, 605 277 998  
www.atelierad.cz, atelierad@atelierad.cz, IČ 25194771, DIČ CZ25194771

ZPRACOVATEL: ING. ARCH. JAROSLAV DANĚK

KRESLIL: LUKÁŠ HOLEMÝ

ČÍSLO ZAKÁZKY: 61\_2011

ČÍSLO VÝKRESU:

ČÍSLO PARÉ:

DATUM: ÚNOR 2017

**3**

**1**

MĚŘÍTKO: 1 : 5 000

## ZÁZNAM O ÚČINNOSTI

DATUM NABYTÍ ÚČINNOSTI

POŘIZOVATEL

MĚSTSKÝ ÚŘAD ČESKÝ KRUMLOV  
Odbor územního plánování a památk. péče  
ING. JANA HERMANOVÁ  
Oprávněná úřední osoba pořizovatele

RAZÍTKO A PODPIS:

SPRÁVNÍ ORGÁN, KTERÝ ZMĚNU VYDAL

ZASTUPITELSTVO OBCE NOVÁ VES

RAZÍTKO A PODPIS:

